








Legenda


-  Planowana lokalizacja nowych słupów 400 kV
-  Słupy istniejącej linii 400 kV - do demontażu
-  Pas technologiczny planowanej linii 400 kV
-  Trasa planowanej linii 400 kV
-  Granice gmin
-  Granice sołectw
-  Granice działek

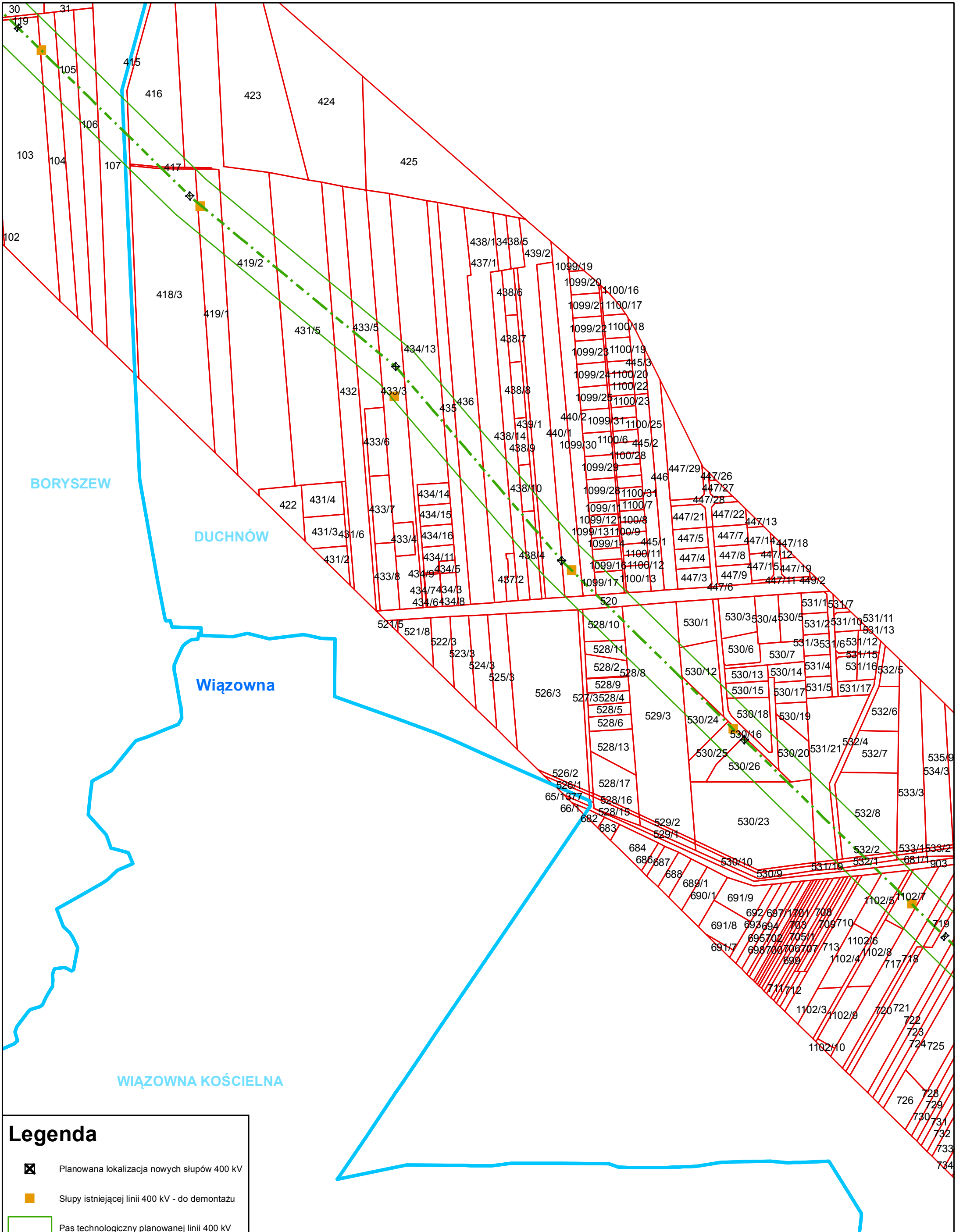
Inwestycja:
**Budowa linii elektroenergetycznej 400 kV
 Kozienice - Miłosna**

Tytuł:
Trasa linii - przebieg inwestorski

Skala: 1:5 000

Nr rysunku: **2** Nr arkusza: **1**

 Centralna Jednostka Inwestycyjna










BORYSZEW

DUCHNÓW

Wiązowna

WIĄZOWNA KOŚCIELNA

Legenda

-  Planowana lokalizacja nowych słupów 400 kV
-  Słupy istniejącej linii 400 kV - do demontażu
-  Pas technologiczny planowanej linii 400 kV
-  Trasa planowanej linii 400 kV
-  Granice gmin
-  Granice sołectw
-  Granice działek

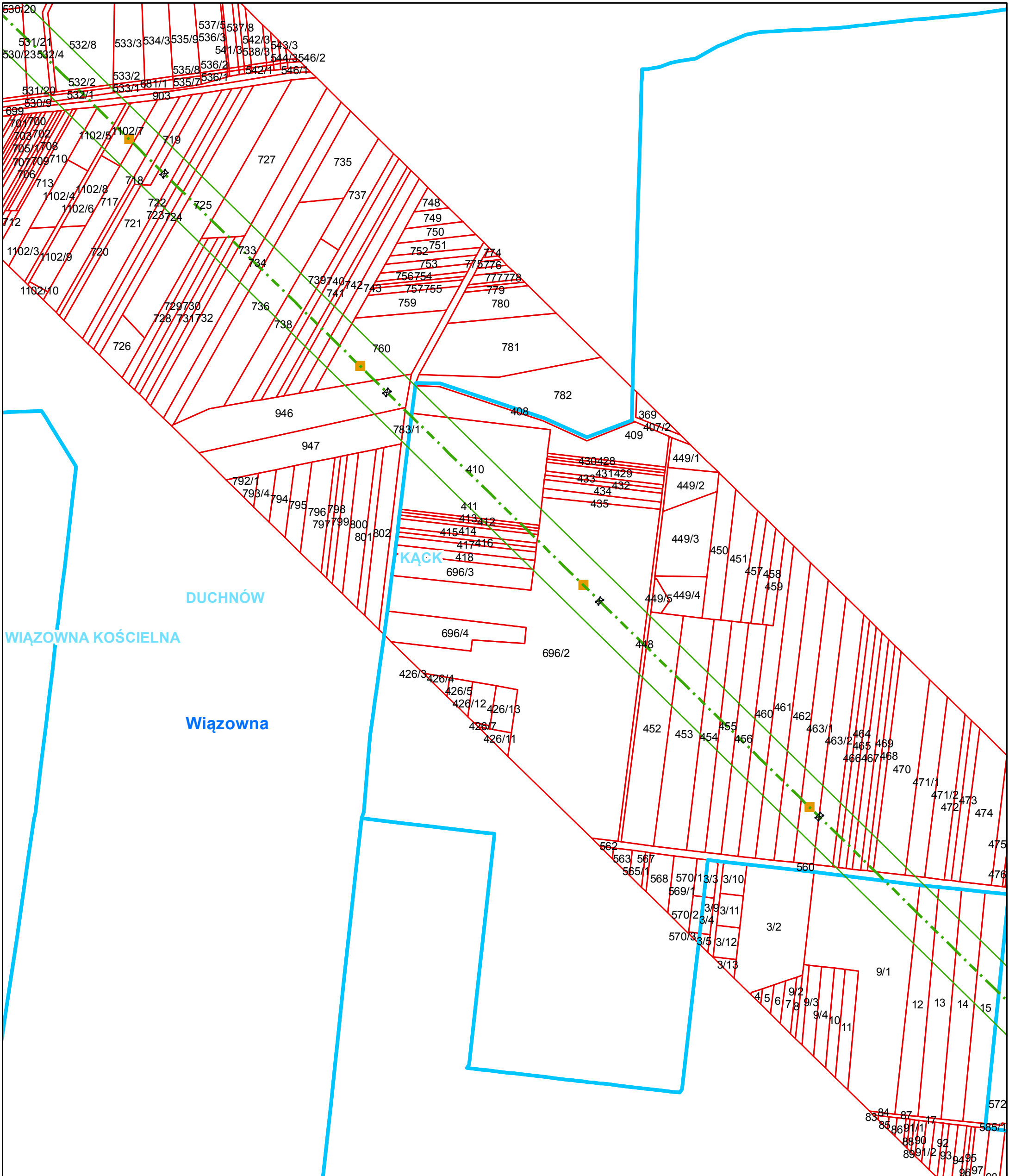
Inwestycja:
**Budowa linii elektroenergetycznej 400 kV
 Kozienice - Miłosna**

Tytuł:
Trasa linii - przebieg inwestorski

Skala: 1:5 000

Nr rysunku: **2** Nr arkusza: **2**

PSE
 Centralna Jednostka
 Inwestycyjna



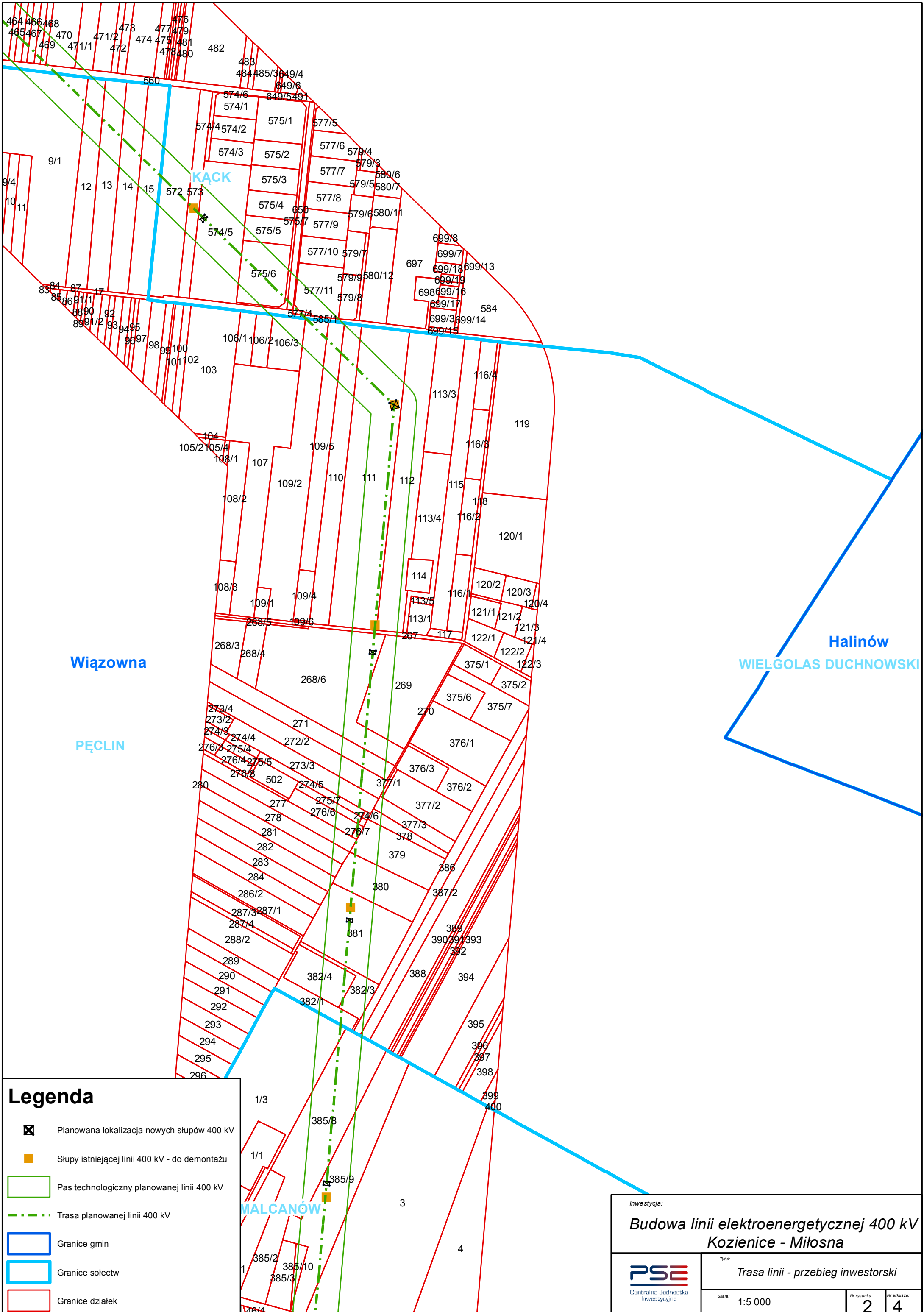
Legenda

- Planowana lokalizacja nowych słupów 400 kV
- Słupy istniejącej linii 400 kV - do demontażu
- Pas technologiczny planowanej linii 400 kV
- Trasa planowanej linii 400 kV
- Granice gmin
- Granice sołectw
- Granice działek

Inwestycja:

Budowa linii elektroenergetycznej 400 kV Kozienice - Miłosna

 <small>Centralna Jednostka Inwestycyjna</small>	Tytuł: Trasa linii - przebieg inwestorski
	Skala: 1:5 000
Nr rysunku: 2	Nr arkusza: 3



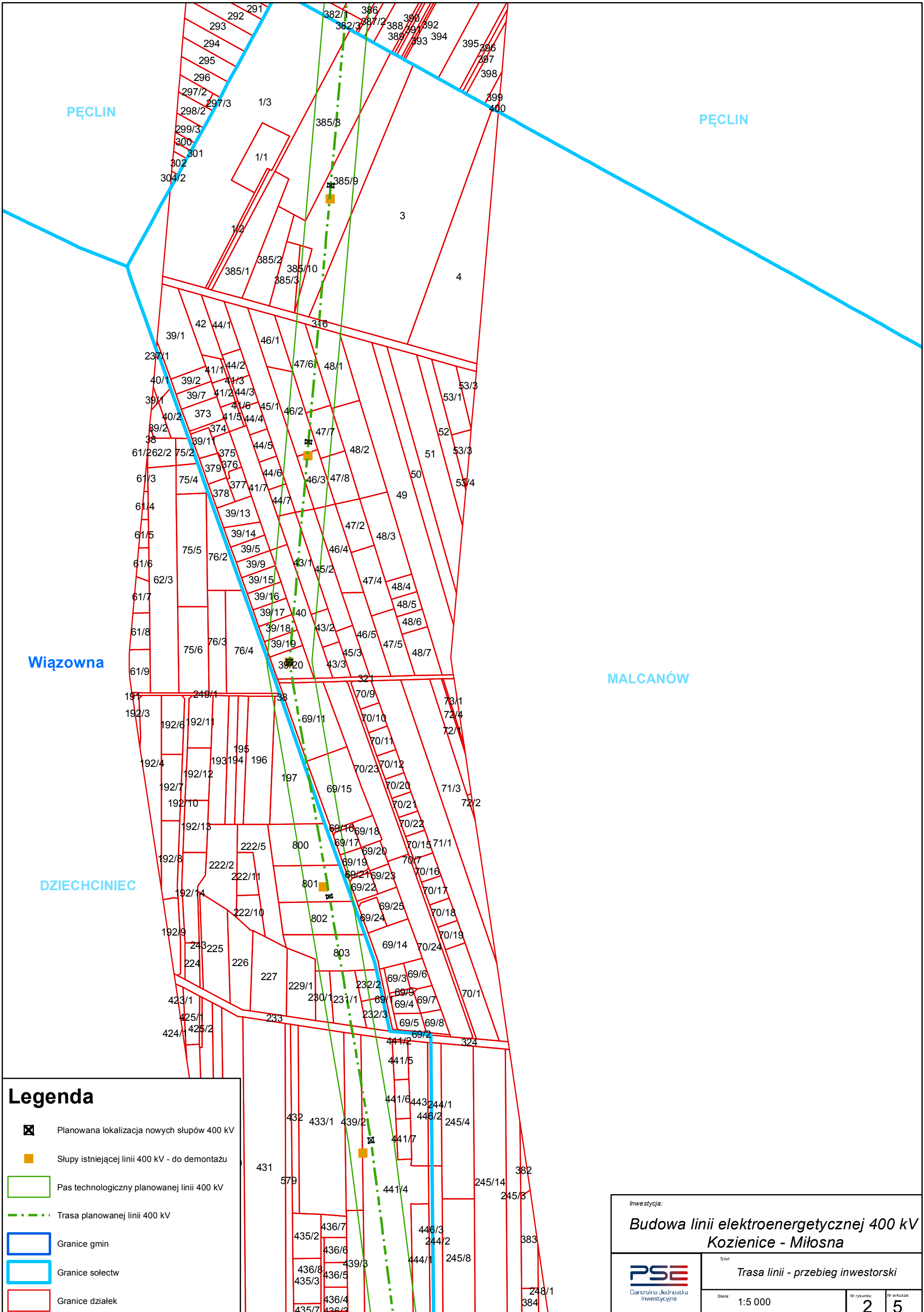
Legenda

- Planowana lokalizacja nowych słupów 400 kV
- Słupy istniejącej linii 400 kV - do demontażu
- Pas technologiczny planowanej linii 400 kV
- Trasa planowanej linii 400 kV
- Granice gmin
- Granice sołectw
- Granice działek

Inwestycja:			
Budowa linii elektroenergetycznej 400 kV Kozienice - Miłosna			
Tytuł:		Trasa linii - przebieg inwestorski	
Skala:		1:5 000	Nr rysunku:
Nr arkusza:		2	4



Centralna Jednostka Inwestycyjna



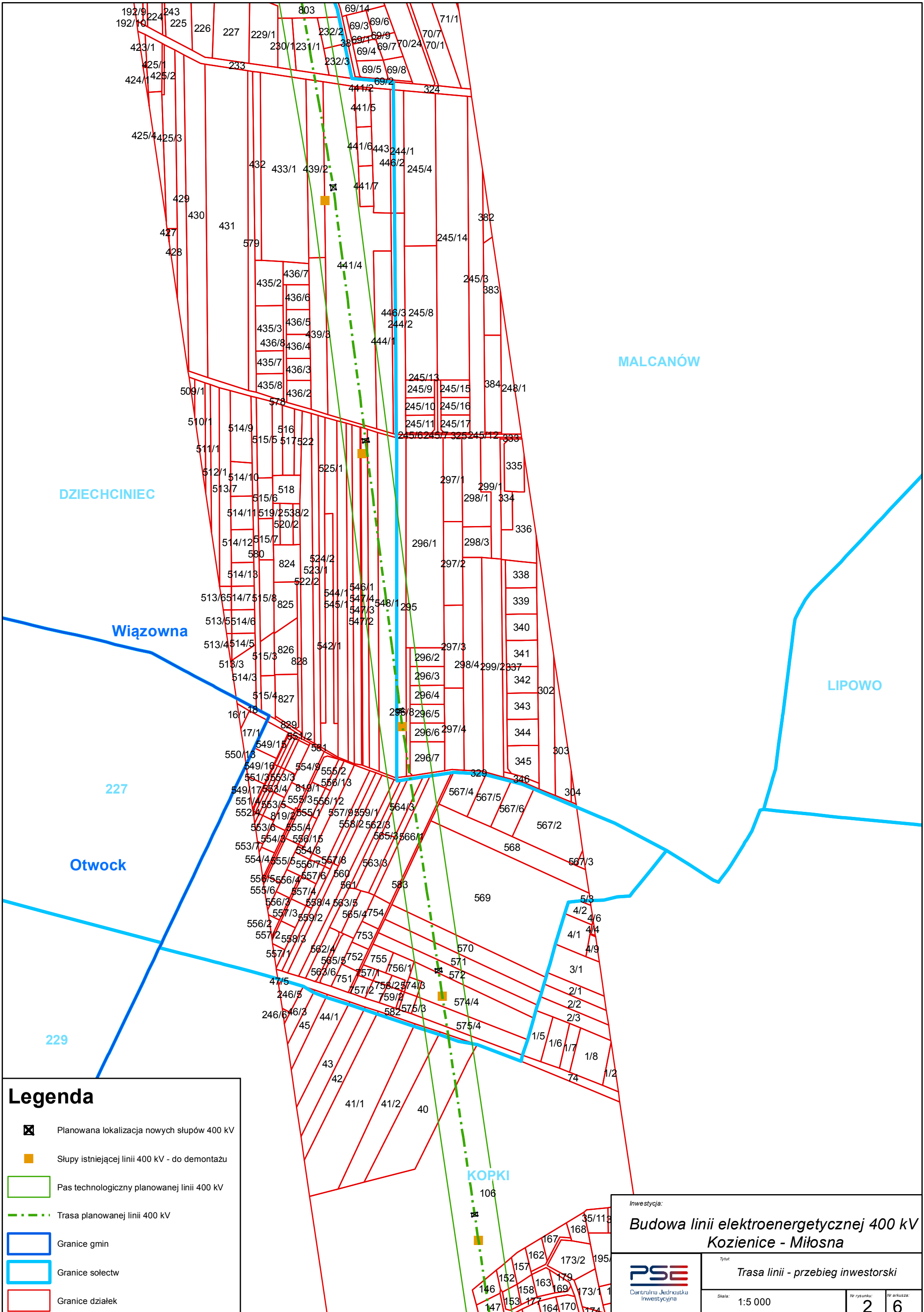
Legenda

- Planowana lokalizacja nowych słupów 400 kV
- Słupy istniejącej linii 400 kV - do demontażu
- Pas technologiczny planowanej linii 400 kV
- Trasa planowanej linii 400 kV
- Granice gmin
- Granice sołectw
- Granice działek

Inwestycja:			
Budowa linii elektroenergetycznej 400 kV Koźnice - Miłosna			
Tytuł:		Trasa linii - przebieg inwestorski	
Skala:		1:5 000	Nr rysunku: 2
Skala:		Nr arkusza: 5	



Centralna Jednostka Inwestycyjna



Legenda

- Planowana lokalizacja nowych słupów 400 kV
- Słupy istniejącej linii 400 kV - do demontażu
- Pas technologiczny planowanej linii 400 kV
- Trasa planowanej linii 400 kV
- Granice gmin
- Granice sołectw
- Granice działek

Inwestycja:			
Budowa linii elektroenergetycznej 400 kV Kozienice - Miłosna			
Tytuł:		Trasa linii - przebieg inwestorski	
Skala:		1:5 000	Nr arkusza:
Nr rysunku:		2	6



Centralna Jednostka Inwestycyjna

229 Otwock








KOPKI

Wiązowna

WOLA KARCZEWSKA

WOLA DUCKA

Legenda

-  Planowana lokalizacja nowych słupów 400 kV
-  Słupy istniejącej linii 400 kV - do demontażu
-  Pas technologiczny planowanej linii 400 kV
-  Trasa planowanej linii 400 kV
-  Granice gmin
-  Granice sołectw
-  Granice działek

Inwestycja:

Budowa linii elektroenergetycznej 400 kV Kozienice - Miłosna



Tytuł:

Trasa linii - przebieg inwestorski

Skala:

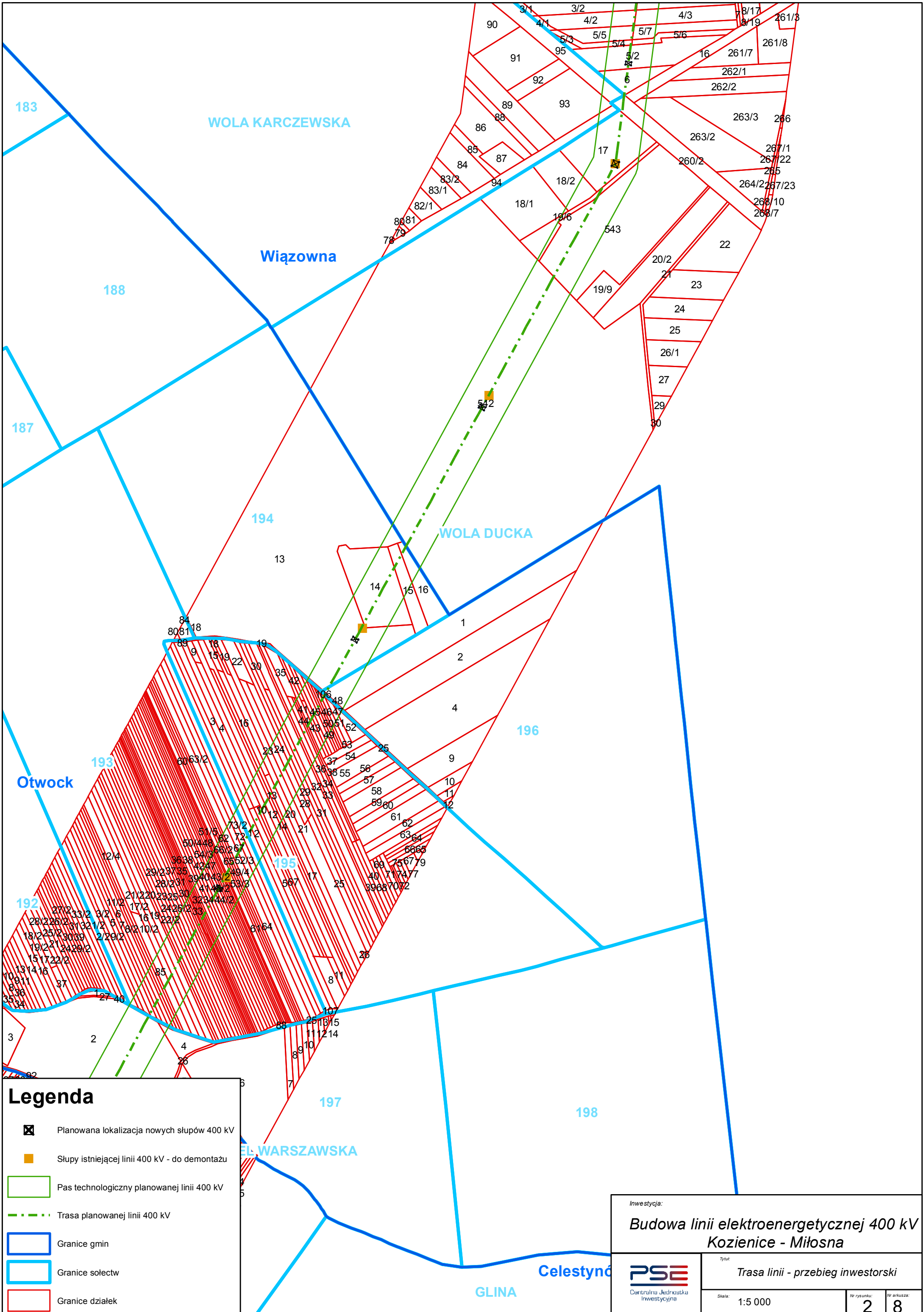
1:5 000

Nr rysunku:








2

Nr arkusza:


7



Legenda

-  Planowana lokalizacja nowych słupów 400 kV
-  Słupy istniejącej linii 400 kV - do demontażu
-  Pas technologiczny planowanej linii 400 kV
-  Trasa planowanej linii 400 kV
-  Granice gmin
-  Granice sołectw
-  Granice działek

Inwestycja:
**Budowa linii elektroenergetycznej 400 kV
 Kozienice - Miłosna**

 Centralna Jednostka Inwestycyjna	Tytuł: Trasa linii - przebieg inwestorski	Nr rysunku: 2	Nr arkusza: 8
	Skala: 1:5 000		