








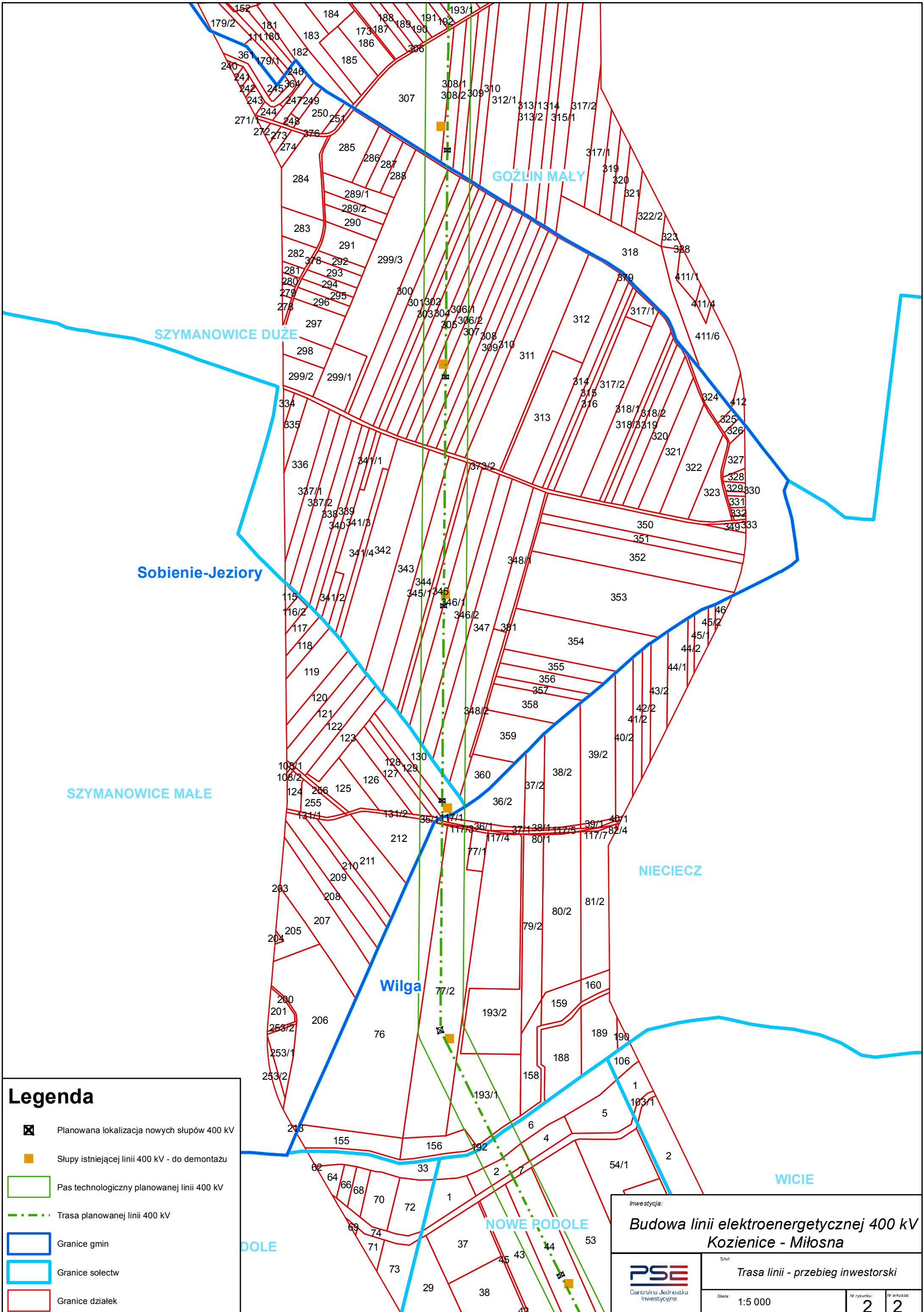
Legenda

-  Planowana lokalizacja nowych słupów 400 kV
-  Słupy istniejącej linii 400 kV - do demontażu
-  Pas technologiczny planowanej linii 400 kV
-  Trasa planowanej linii 400 kV
-  Granice gmin
-  Granice sołectw
-  Granice działek

Inwestycja:
**Budowa linii elektroenergetycznej 400 kV
 Kozienice - Miłosna**



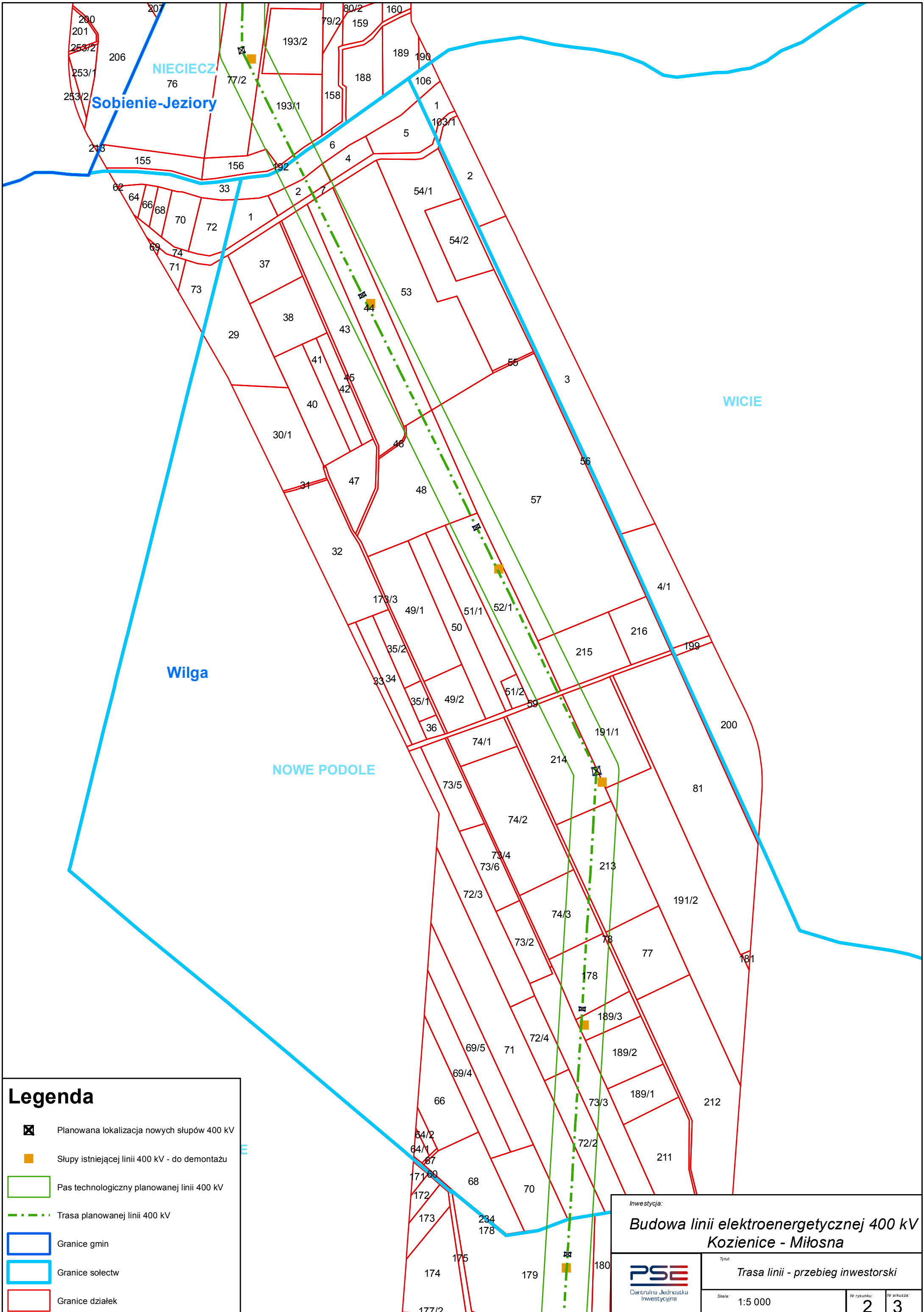
Tytuł: Trasa linii - przebieg inwestorski	
Skala: 1:5 000	Nr rysunku: 2
	Nr arkusza: 1










Legenda

- Planowana lokalizacja nowych słupów 400 kV
- Słupy istniejącej linii 400 kV - do demontażu
- Pas technologiczny planowanej linii 400 kV
- Trasa planowanej linii 400 kV
- Granice gmin
- Granice sołectw
- Granice działek

Inwestycja: Budowa linii elektroenergetycznej 400 kV Koziemice - Miłosna			
 <small>Centralna Jednostka Inwestycyjna</small>		<small>Tytuł:</small> Trasa linii - przebieg inwestorski	
<small>Skala:</small> 1:5 000		<small>Nr rysunku:</small> 2	<small>Nr arkusza:</small> 2




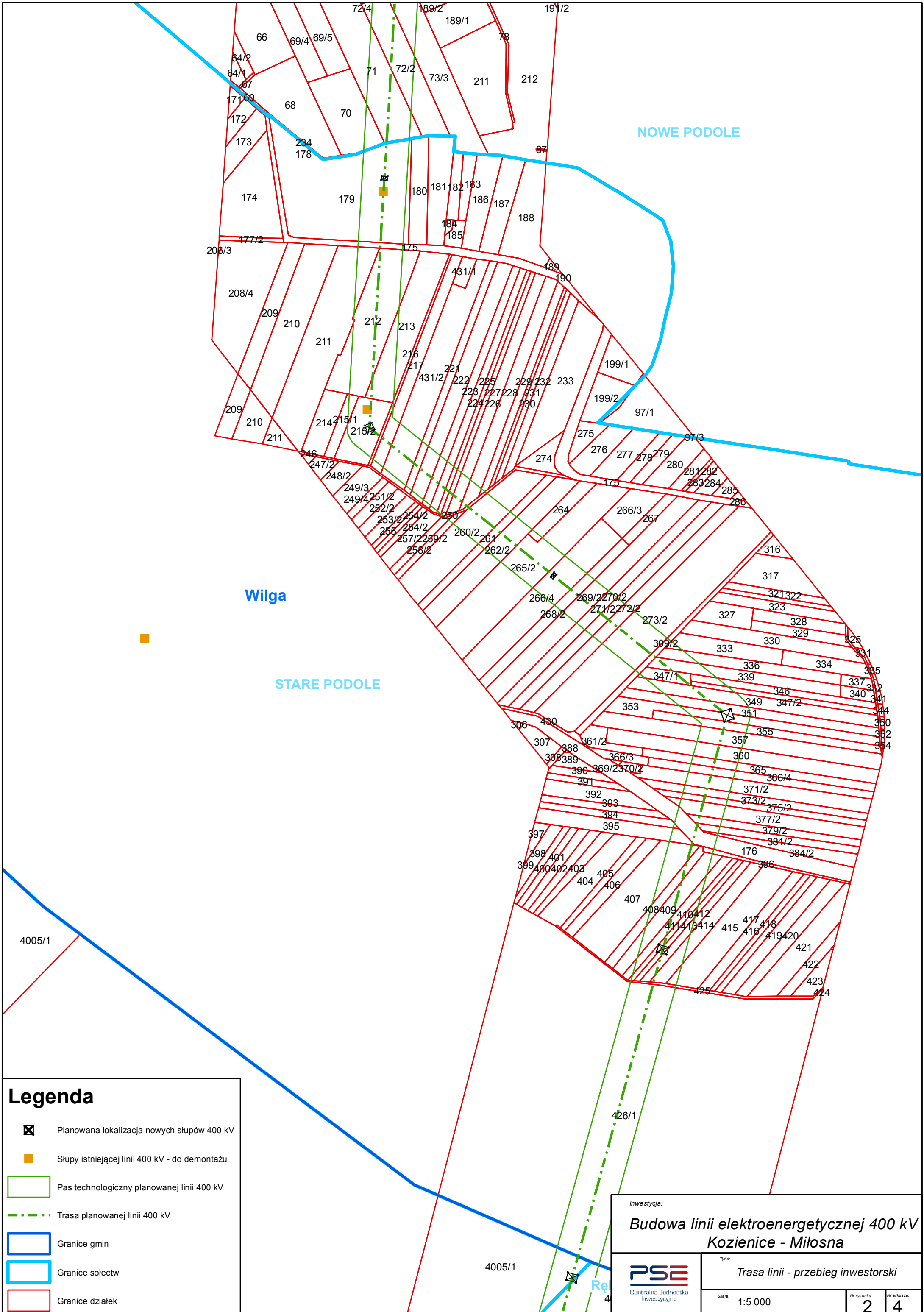
Legenda

-  Planowana lokalizacja nowych słupów 400 kV
-  Słupy istniejącej linii 400 kV - do demontażu
-  Pas technologiczny planowanej linii 400 kV
-  Trasa planowanej linii 400 kV
-  Granice gmin
-  Granice sołectw
-  Granice działek








Inwestycja:

Budowa linii elektroenergetycznej 400 kV Kozienice - Miłosna

 <small>Centralna Jednostka Inwestycyjna</small>	Tytuł	Trasa linii - przebieg inwestorski	
	Skala:	1:5 000	Nr arkusza:



Legenda

-  Planowana lokalizacja nowych słupów 400 kV
-  Słupy istniejącej linii 400 kV - do demontażu
-  Pas technologiczny planowanej linii 400 kV
-  Trasa planowanej linii 400 kV
-  Granice gmin
-  Granice sołectw
-  Granice działek

Inwestycja:			
Budowa linii elektroenergetycznej 400 kV Kozienice - Miłosna			
Tytuł:		Trasa linii - przebieg inwestorski	
Skala:		1:5 000	Nr arkusza:
PSE Centralna Jednostka Inwestycyjna		2	4