








Karczew CAŁOWANIE

Celestynów  
PODBIEL

WARSZÓWKA

### Legenda

-  Planowana lokalizacja nowych słupów 400 kV
-  Słupy istniejącej linii 400 kV - do demontażu
-  Pas technologiczny planowanej linii 400 kV
-  Trasa planowanej linii 400 kV
-  Granice gmin
-  Granice sołectw
-  Granice działek

Inwestycja:			
<b>Budowa linii elektroenergetycznej 400 kV Kozienice - Miłosna</b>			
Tytuł:		Trasa linii - przebieg inwestorski	
Skala:		1:5 000	Nr rysunku: <b>2</b>
PSE Centralna Jednostka Inwestycyjna		Nr arkusza: <b>1</b>	