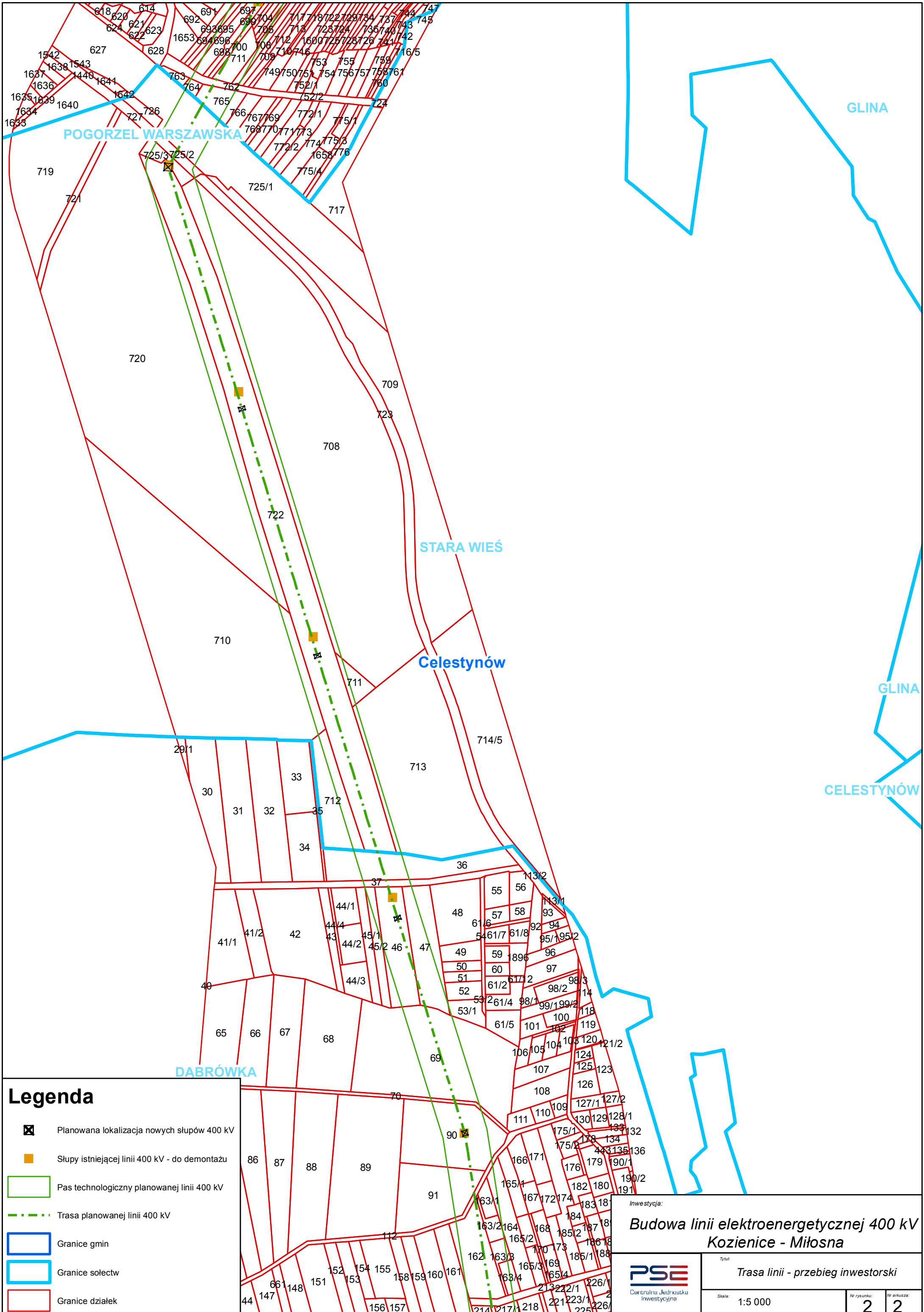


Legenda








- Planowana lokalizacja nowych słupów 400 kV
- Słupy istniejącej linii 400 kV - do demontażu
- Pas technologiczny planowanej linii 400 kV
- Trasa planowanej linii 400 kV
- Granice gmin
- Granice sołectw
- Granice działek

Inwestycja:
**Budowa linii elektroenergetycznej 400 kV
 Kozienice - Miłosna**

 <small>Centralna Jednostka Inwestycyjna</small>	Tytuł: Trasa linii - przebieg inwestorski		
	Skala: 1:5 000	Nr rysunku: 2	Nr arkusza: 1



Legenda

-  Planowana lokalizacja nowych słupów 400 kV
-  Słupy istniejącej linii 400 kV - do demontażu
-  Pas technologiczny planowanej linii 400 kV
-  Trasa planowanej linii 400 kV
-  Granice gmin
-  Granice sołectw
-  Granice działek

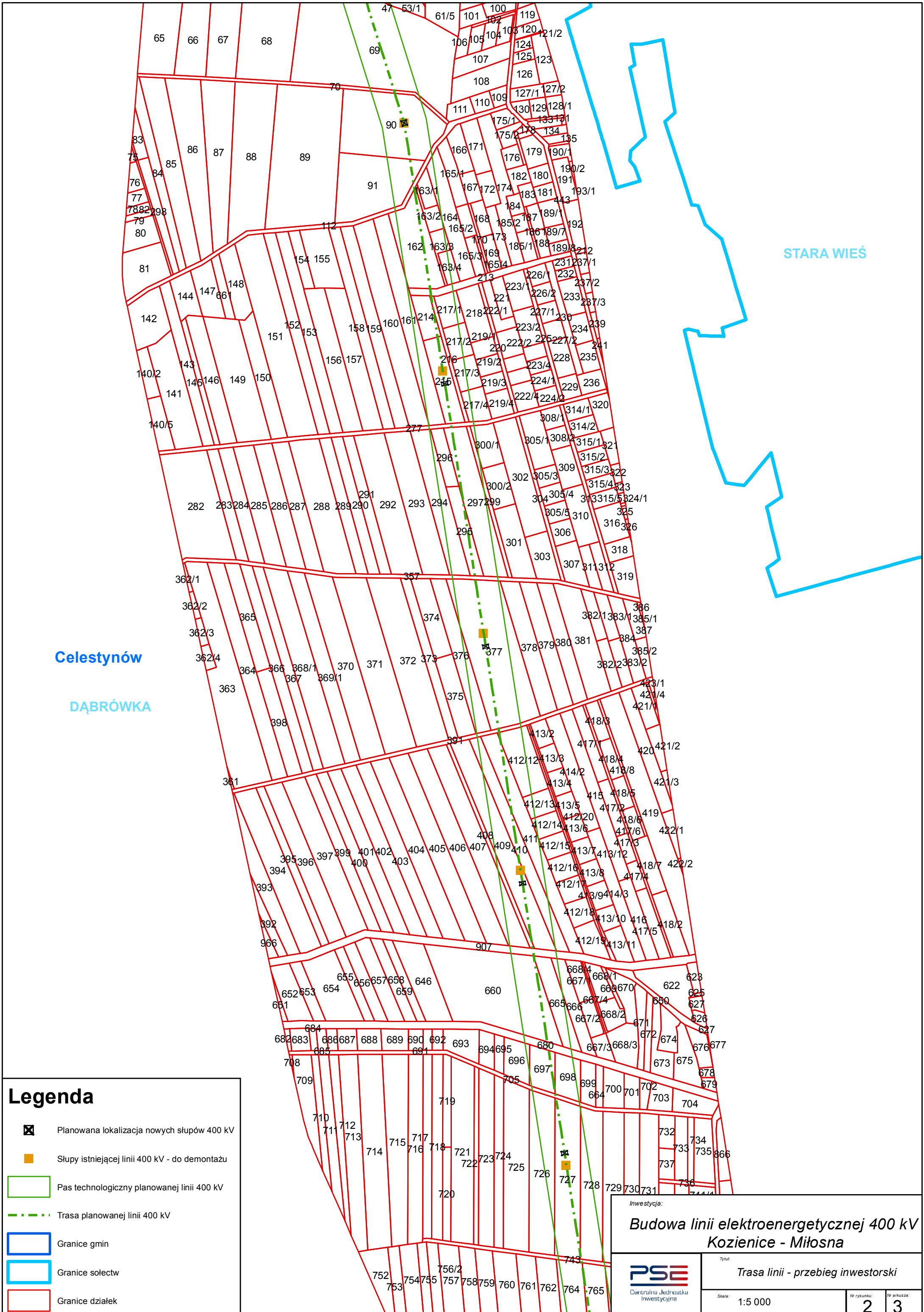
Inwestycja:
**Budowa linii elektroenergetycznej 400 kV
 Koźnice - Miłosna**



Tytuł:
Trasa linii - przebieg inwestorski

Skala: 1:5 000

Nr rysunku: **2** Nr arkusza: **2**



Celestynów

DĄBRÓWKA

STARA WIEŚ

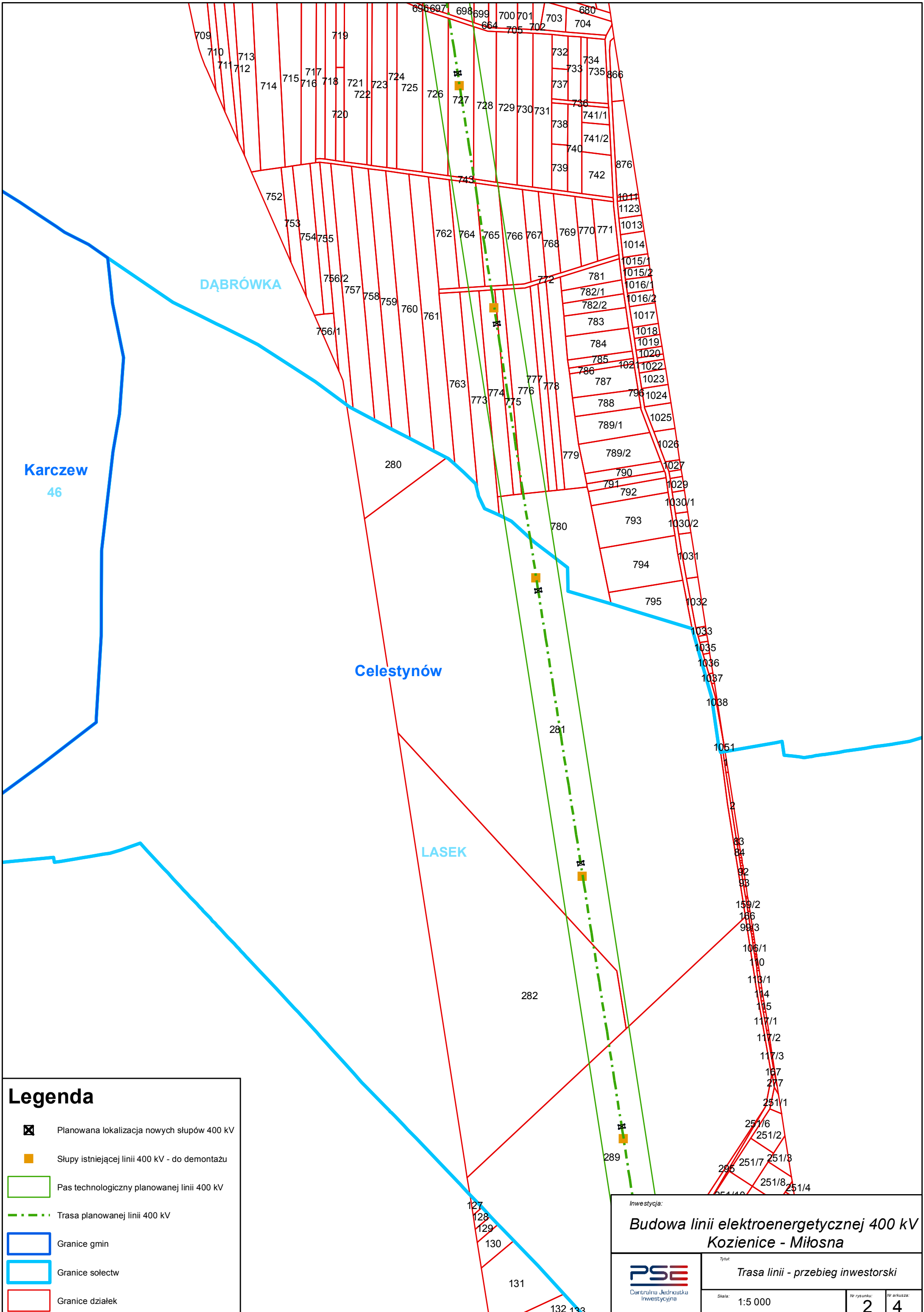
Legenda

- Planowana lokalizacja nowych słupów 400 kV
- Słupy istniejącej linii 400 kV - do demontażu
- Pas technologiczny planowanej linii 400 kV
- Trasa planowanej linii 400 kV
- Granice gmin
- Granice sołectw
- Granice działek

Inwestycja:
Budowa linii elektroenergetycznej 400 kV
Koźlenice - Miłosna



Tytuł: Trasa linii - przebieg inwestorski	
Skala: 1:5 000	Nr rysunku: 2
	Nr arkusza: 3

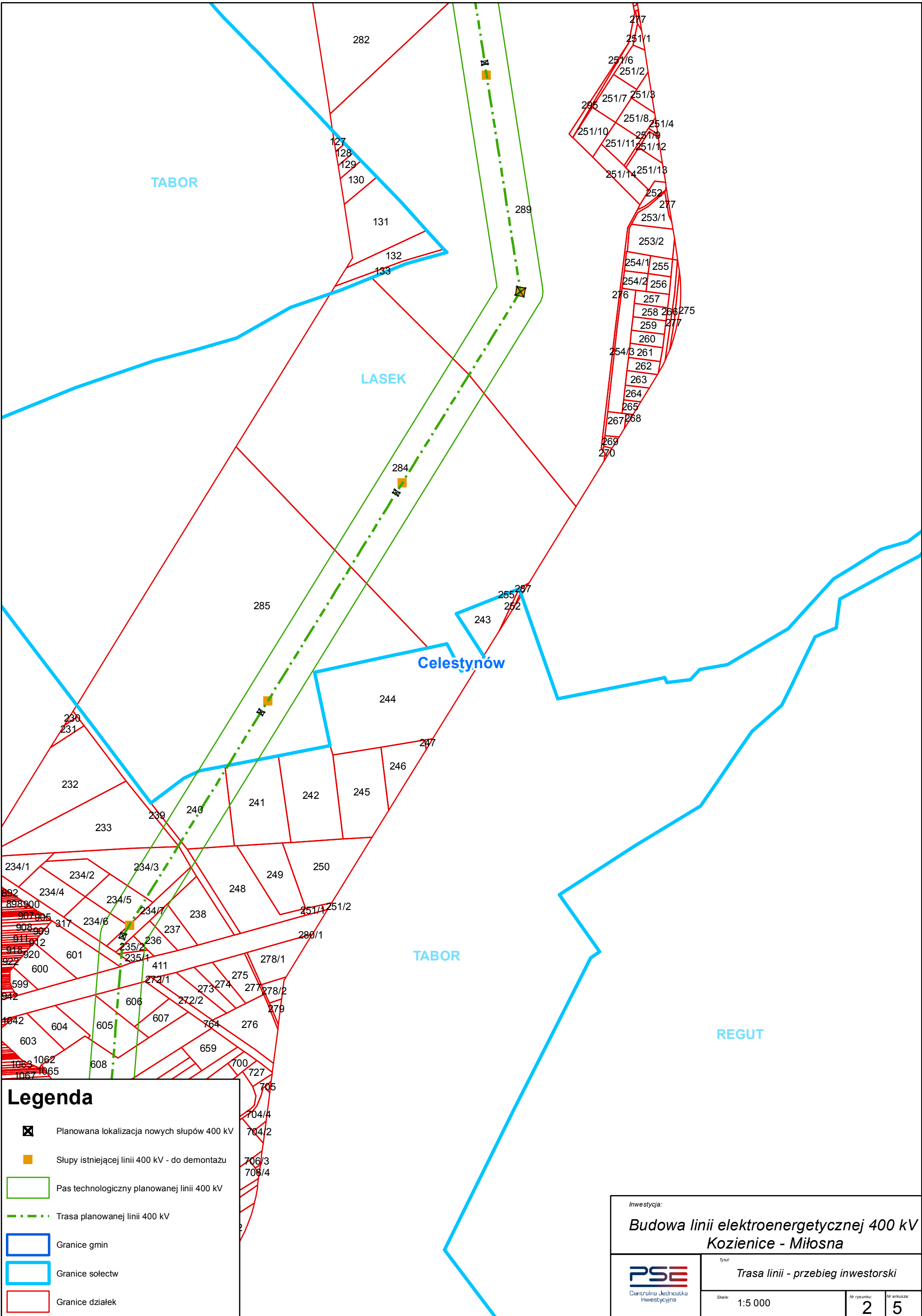


Legenda








- Planowana lokalizacja nowych słupów 400 kV
- Słupy istniejącej linii 400 kV - do demontażu
- Pas technologiczny planowanej linii 400 kV
- Trasa planowanej linii 400 kV
- Granice gmin
- Granice sołectw
- Granice działek

Inwestycja:
**Budowa linii elektroenergetycznej 400 kV
 Kozienice - Miłosna**

 <small>Centralna Jednostka Inwestycyjna</small>	<small>Tytuł</small> Trasa linii - przebieg inwestorski	<small>Nr rysunku:</small> 2	<small>Nr arkusza:</small> 4
	<small>Skala:</small> 1:5 000		



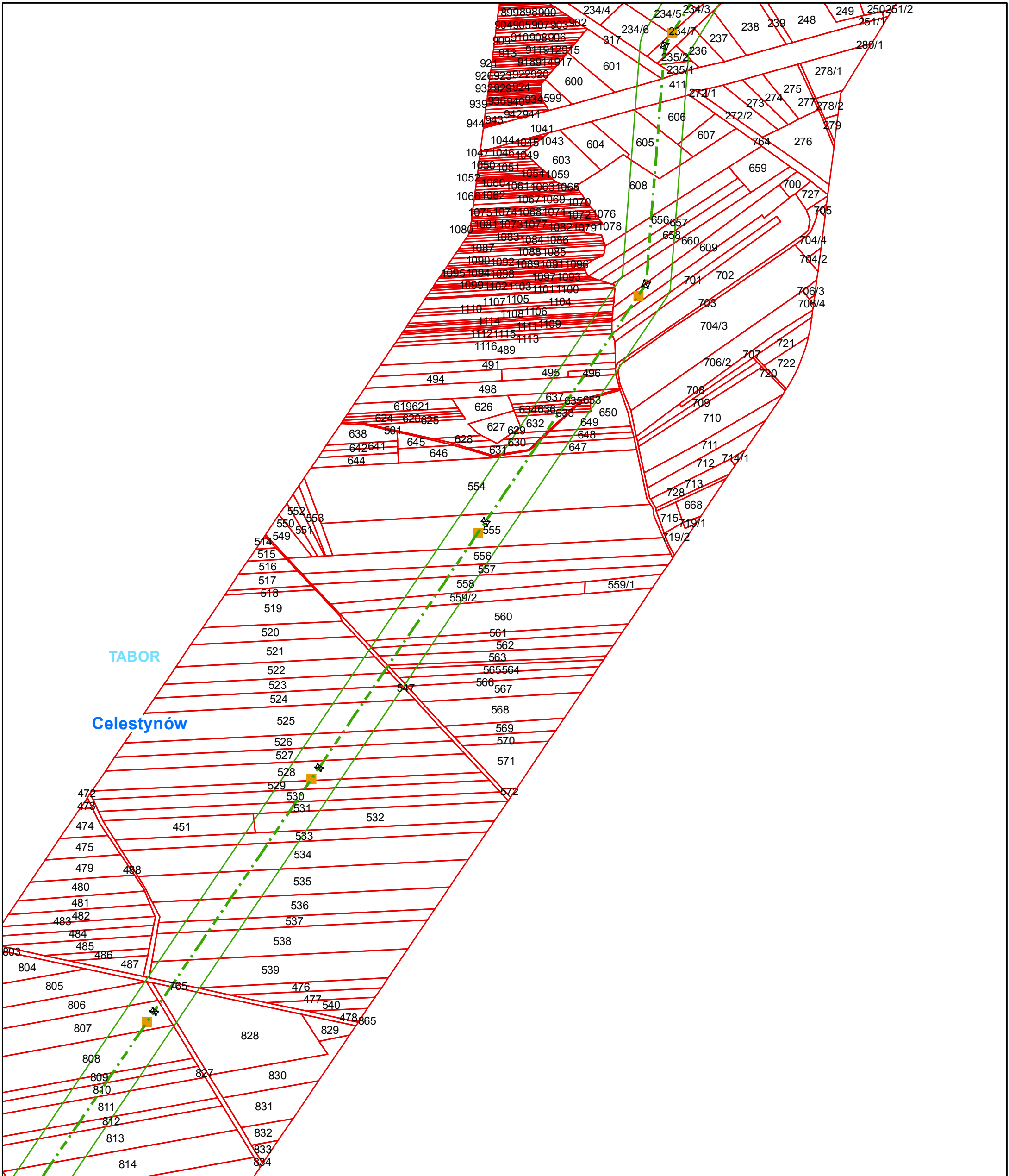
Legenda

-  Planowana lokalizacja nowych słupów 400 kV
-  Słupy istniejącej linii 400 kV - do demontażu
-  Pas technologiczny planowanej linii 400 kV
-  Trasa planowanej linii 400 kV
-  Granice gmin
-  Granice sołectw
-  Granice działek

Inwestycja:			
Budowa linii elektroenergetycznej 400 kV Kozienice - Miłosna			
Tytuł:		<i>Trasa linii - przebieg inwestorski</i>	
Skala:		1:5 000	Nr rysunku: 2
		Nr arkusza: 5	



Centralna Jednostka Inwestycyjna







TABOR

Celestynów

PODBIEL

Legenda

-  Planowana lokalizacja nowych słupów 400 kV
-  Słupy istniejącej linii 400 kV - do demontażu
-  Pas technologiczny planowanej linii 400 kV
-  Trasa planowanej linii 400 kV
-  Granice gmin
-  Granice sołectw
-  Granice działek

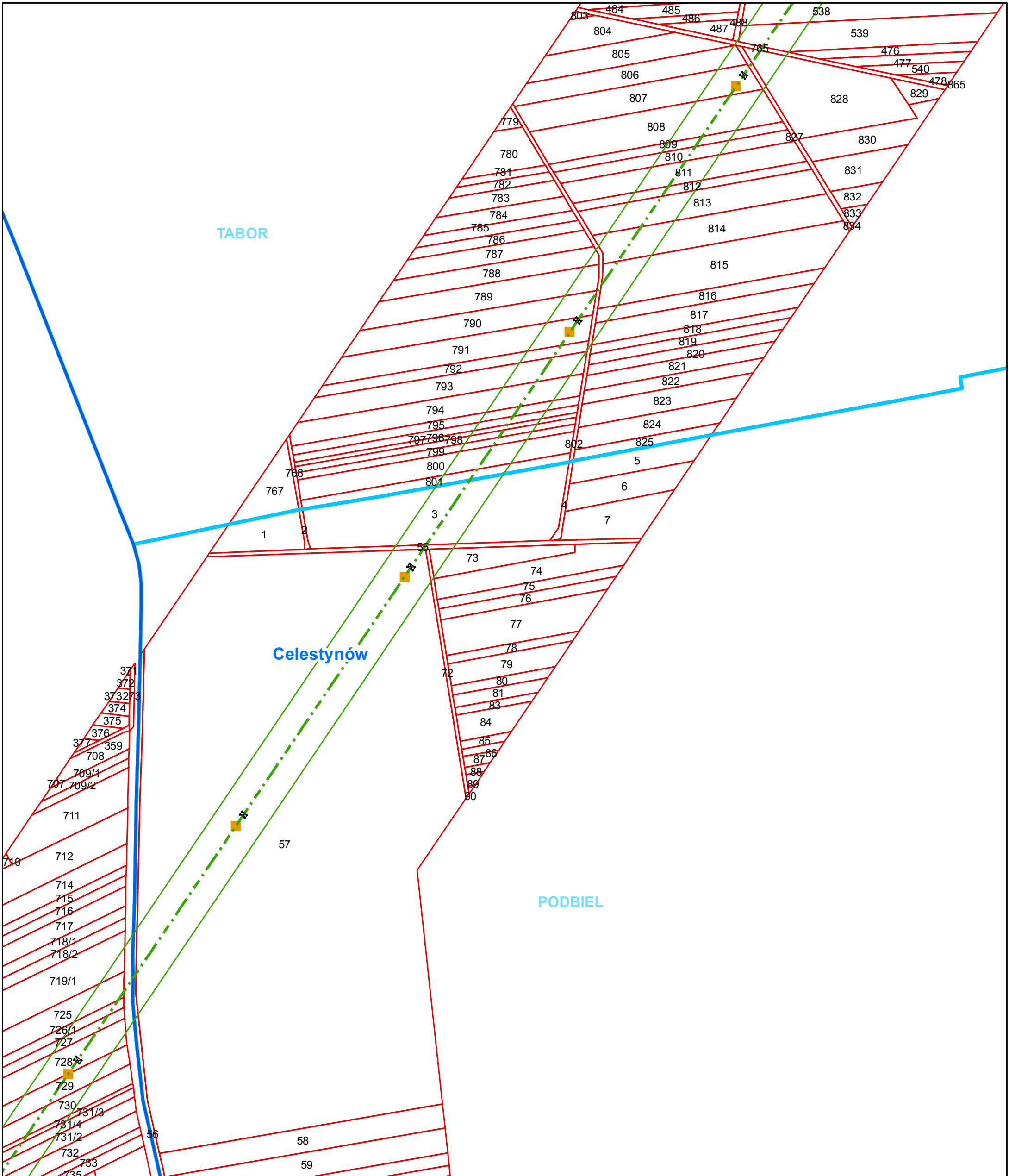
Inwestycja:
**Budowa linii elektroenergetycznej 400 kV
 Kozienice - Miłosna**

Tytuł:
Trasa linii - przebieg inwestorski

Skala: 1:5 000

Nr rysunku: 2 Nr arkusza: 6

PSE
 Centralna Jednostka
 Inwestycyjna



TABOR








Celestynów

PODBIEL

Karczew

CAŁOWANIE

Legenda

-  Planowana lokalizacja nowych słupów 400 kV
-  Słupy istniejącej linii 400 kV - do demontażu
-  Pas technologiczny planowanej linii 400 kV
-  Trasa planowanej linii 400 kV
-  Granice gmin
-  Granice sołectw
-  Granice działek

Inwestycja:

Budowa linii elektroenergetycznej 400 kV Kozienice - Miłosna



Tytuł:

Trasa linii - przebieg inwestorski

Skala:

1:5 000

Nr rysunku:

2

Nr arkusza:

7